





**GEMEINDEVERWALTUNGSVERBAND RAUENBERG  
FLÄCHENNUTZUNGSPLAN  
16. TEILFORTSCHREIBUNG**

**GEMEINDE MÜHLHAUSEN  
ORTSTEIL TAIRNBACH**

**LEGENDE**

**Bestand**

Art der baulichen Nutzung (§ 5 (2) Nr.1 BauGB)

-  Wohnbauflächen
-  Gemischte Bauflächen
-  Gewerbliche Bauflächen
-  Sonderbauflächen

Grünflächen (§ 5 (2) Nr.5 BauGB)



Flächen für die Landwirtschaft und Wald (§ 5 (2) Nr.9 BauGB)

- Landwirtschaft
- Wald
- Gärtnerei

Natur- und Landschaftsschutz

- Landschaftsschutzgebiet
- Naturschutzgebiet

**Planung**

Art der baulichen Nutzung (§ 5 (2) Nr.1 BauGB)

- Wohnbaufläche

**TAIRNBACH**

**Tekturpunkt 4**

**Tekturpunkt 5**


**Blatt Nr. 2**

**M. 1:4000**

**Tekturpunkte 4 und 5**

**Sinsheim, 19.04.2021**

geändert / ergänzt:



**STERNEMANN  
UND GLUP**  
FREIE ARCHITECTEN UND STADTPLANER  
ZWINGERGASSE 10 74899 SINSHHEIM  
TEL.: 0 72 61 / 94 34 0 FAX: 0 72 61 / 94 34 34  
E-MAIL: INFO @ STERNEMANN - GLUP . DE